

**Zarządzenie nr 143/2026**  
**Wójta Gminy Tarnowo Podgórne**  
**z dnia 22 czerwca 2026 r.**

**w sprawie: przeprowadzenia konsultacji z organizacjami pozarządowymi projektu zmiany miejscowego planu zagospodarowania przestrzennego dla działki o numerze ewid.408/91 przy ul. Folwark w Jankowicach**

Na podstawie art. 30 ust.1 ustawy z dnia 8 marca 1990 roku o samorządzie gminnym (tekst jednolity Dz. U. z 2026 r. poz. 662 t.j.), oraz uchwały Rady Gminy Tarnowo Podgórne nr LXXVI/733/2010 z dnia 17 sierpnia 2010 r. ze zmianą w sprawie określenia szczegółowego sposobu konsultowania z Radą Działalności Pożytku Publicznego Gminy lub organizacjami pozarządowymi i podmiotami wymienionymi w art. 3 ust. 3 ustawy o działalności pożytku publicznego i o wolontariacie projektów aktów prawa miejscowego w dziedzinach dotyczących działalności statutowej tych organizacji zarządzam co następuje:

**§ 1**

Przeprowadzić konsultacje z organizacjami pozarządowymi oraz podmiotami wymienionymi w art. 3 ust. 3 ustawy z dnia 24 kwietnia 2003 r. o działalności pożytku publicznego i o wolontariacie (tekst jednolity Dz. U. z 2025 r. poz.1338) projektu zmiany miejscowego planu zagospodarowania przestrzennego dla działki o numerze ewid. 408/91 przy ul. Folwark w Jankowicach.

**§ 2**

Konsultacje zostaną przeprowadzone w formie wyrażenia pisemnej opinii przez organizacje pozarządowe oraz podmioty wymienione w art. 3 ust. 3 ustawy powołanej w §1 w terminie 14 dni od daty zamieszczenia na stronie internetowej Urzędu Gminy, Biuletynie Informacji Publicznej oraz na tablicy ogłoszeń Urzędu Gminy Tarnowo Podgórne informacji o konsultacjach projektu zmiany miejscowego planu zagospodarowania przestrzennego dla działki o numerze ewid. 408/91 przy ul. Folwark w Jankowicach

**§ 3**

Przeprowadzenie konsultacji powierzam Głównemu specjalście ds. współpracy z organizacjami pozarządowymi.

**§ 4**

Projekt uchwały Rady Gminy Tarnowo Podgórne w sprawie projektu zmiany miejscowego planu zagospodarowania przestrzennego dla działki o numerze ewid. 408/91 przy ul. Folwark w Jankowicach, stanowi załącznik do niniejszego zarządzenia.

**§ 5**

Zarządzenie wchodzi w życie z dniem podpisania.

Załącznik Nr 1 do Zarządzenia  
Nr 143/2026  
Wójta Gminy Tarnowo Podgórne  
z dnia 22 czerwca 2026 r.

PROJEKT UCHWAŁA NR .....  
RADY GMINY TARNOWO PODGÓRNE  
z dnia .....

w sprawie zmiany miejscowego planu zagospodarowania przestrzennego dla działki o numerze ewid. 408/91 przy ul. Folwark w Jankowicach;

Na podstawie art. 18 ust. 2 pkt 5 ustawy z dnia 8 marca 1990 r. o samorządzie gminnym (t.j. Dz. U. z 2025 r., poz. 1153 ze zm.) oraz art. 20 ust. 1 i art. 27 ustawy z dnia 27 marca 2003 r. o planowaniu i zagospodarowaniu przestrzennym (t.j. Dz. U. z 2026 r., poz. 538) Rada Gminy Tarnowo Podgórne uchwala, co następuje:

§ 1

1. Uchwala się zmianę miejscowego planu zagospodarowania przestrzennego dla działki o numerze 408/91 przy ul. Folwark w Jankowicach dalej „planem”, po stwierdzeniu, że nie narusza ona ustaleń Studium uwarunkowań i kierunków zagospodarowania przestrzennego gminy Tarnowo Podgórne, zatwierdzonego uchwałą Nr L/852/2022 Rady Gminy Tarnowo Podgórne z dnia 29 marca 2022 roku.
2. Załączniki do uchwały stanowią:
  - 1) część graficzna planu w skali 1:500, zwana dalej „rysunkiem planu” – załącznik nr 1;
  - 2) rozstrzygnięcie Rady Gminy Tarnowo Podgórne o sposobie realizacji, zapisanych w planie inwestycji z zakresu infrastruktury technicznej, które należą do zadań własnych gminy oraz zasadach ich finansowania, zgodnie z przepisami o finansach publicznych – załącznik nr 2;
  - 3) dokument elektroniczny zawierający dane przestrzenne – załącznik nr 3.
3. Granice obszaru objętego planem określono na rysunku planu.

§ 2

Ilekróć w uchwale jest mowa o:

- 1) **działce** – należy przez to rozumieć działkę budowlaną w rozumieniu ustawy o planowaniu i zagospodarowaniu przestrzennym;
- 2) **nieprzekraczalnej linii zabudowy** – należy przez to rozumieć linię określającą minimalną odległość od linii rozgraniczającej, na której dopuszcza się usytuowanie wiaty, zewnętrznej ściany budynku;
- 3) **ogrodzeniu ażurowym** – należy przez to rozumieć ogrodzenie, w którym udział powierzchni ażurowej wynosi nie mniej niż 60%;
- 4) **tablicy informacyjnej** – należy przez to rozumieć element systemu informacji gminnej, oświatowej, turystycznej, przyrodniczej, edukacji ekologicznej i innej wymaganej przepisami odrębnymi.

### § 3

Ustala się następujące przeznaczenie terenu: teren usług edukacji, oznaczony na rysunku planu symbolem UE.

### § 4

W zakresie zasad ochrony i kształtowania ładu przestrzennego:

- 1) ustala się lokalizację budynków i wiat zgodnie z wyznaczonymi na rysunku planu nieprzekraczalnymi liniami zabudowy;
- 2) dopuszcza się lokalizację:
  - a) tablic informacyjnych,
  - b) szyldów o maksymalnej powierzchni do 6 m<sup>2</sup> na jednej działce budowlanej,
  - c) obiektów małej architektury,
  - d) ogrodzeń wyłącznie ażurowych;
- 3) zakazuje się lokalizacji tablic i urządzeń reklamowych, z zastrzeżeniem pkt 2 lit. b.

### § 5

W zakresie zasad ochrony środowiska, przyrody i krajobrazu oraz zasad kształtowania krajobrazu:

- 1) ustala się:
  - a) ochronę powietrza, wód i powierzchni ziemi zgodnie z przepisami odrębnymi,
  - b) zachowanie dopuszczalnych poziomów hałasu w środowisku jak dla terenów zabudowy związanej ze stałym lub czasowym pobytem dzieci i młodzieży, zgodnie z przepisami odrębnymi,
  - c) w zakresie eksploatacji instalacji, w których następuje spalanie paliw dla celów grzewczych stosowanie ograniczeń i zakazów zgodnie z przepisami odrębnymi,
  - d) zagospodarowanie odpadów zgodnie z przepisami odrębnymi;
- 2) zakazuje się lokalizacji przedsięwzięć mogących znacząco oddziaływać na środowisko, w rozumieniu przepisów odrębnych, z wyjątkiem inwestycji celu publicznego z zakresu infrastruktury technicznej.

### § 6

W zakresie zasad ochrony dziedzictwa kulturowego i zabytków, w tym krajobrazów kulturowych, oraz dóbr kultury współczesnej nie podejmuje się ustaleń.

### § 7

W zakresie wymagań wynikających z potrzeb kształtowania przestrzeni publicznych nie podejmuje się ustaleń.

### § 8

W zakresie parametrów i wskaźników kształtowania zabudowy oraz zagospodarowania terenu oznaczonego na rysunku planu symbolem UE:

- 1) ustala się:
  - a) lokalizację budynku przedszkola,

- b) maksymalną intensywność zabudowy – 1,5,
  - c) minimalną i maksymalną nadziemną intensywność zabudowy – od 0,1 do 1,0,
  - d) maksymalny udział powierzchni zabudowy – 50%,
  - e) minimalny udział powierzchni biologicznie czynnej – 25%,
  - f) wysokość budynku przedszkola:
    - maksymalnie 2 kondygnacje nadziemne,
    - maksymalnie 12,0 m,
  - g) wysokość urządzeń sportowych i rekreacyjnych – maksymalnie 5,0 m,
  - h) wysokość wiat – maksymalnie 4,0 m,
  - i) geometrię dachów:
    - budynku przedszkola – stromy o kącie nachylenia połaci od 35° do 45°,
    - wiat – strome o kącie nachylenia połaci od 15° do 45°,
  - j) lokalizację w granicach działki miejsc do parkowania dla samochodów w liczbie nie mniejszej niż 1 miejsce na każde rozpoczęte 100 m<sup>2</sup> powierzchni użytkowej budynku przedszkola,
  - k) minimalną powierzchnię nowo wydzielanych działek – 600 m<sup>2</sup>, z wyjątkiem działek przeznaczonych pod lokalizację urządzeń infrastruktury technicznej, dla których dopuszcza się dowolną powierzchnię działki,
  - l) dostęp terenu do dróg publicznych znajdujących się poza granicami planu poprzez drogę wewnętrzną;
- 2) dopuszcza się lokalizację:
- a) budynków w odległości 1,5 m od granicy działki,
  - b) urządzeń sportowych i rekreacyjnych,
  - c) wiat,
  - d) kondygnacji podziemnej.

## § 9

W zakresie granic i sposobów zagospodarowania terenów lub obiektów podlegających ochronie, na podstawie odrębnych przepisów, terenów górniczych, a także obszarów szczególnego zagrożenia powodzią, obszarów osuwania się mas ziemnych, krajobrazów priorytetowych określonych w audycie krajobrazowym oraz planach zagospodarowania przestrzennego województwa, ustala się:

- 1) uwzględnienie uwarunkowań wynikających z położenia obszaru objętego planem w granicach udokumentowanego złoża wód termalnych „Tarnowo Podgórne GT-1” (numer złoża 15707);
- 2) uwzględnienie uwarunkowań wynikających z położenia obszaru objętego planem w granicach terenu i obszaru górniczego „Tarnowo Podgórne GT-1”.

## § 10

1. W zakresie szczegółowych zasad i warunków scalania i podziału nieruchomości objętych planem ustala się:

- 1) minimalną szerokość frontu działki – 20 m;
- 2) minimalną powierzchnię działki – 600 m<sup>2</sup>;
- 3) kąt położenia granic działek w stosunku do pasa drogowego od 70° do 90°.

2. Nie wyznacza się granic obszarów wymagających przeprowadzenia scaleń i podziałów nieruchomości.

#### § 11

W zakresie szczególnych warunków zagospodarowania terenów oraz ograniczeń w ich użytkowaniu, w tym zakazu zabudowy ustala się:

- 1) uwzględnienie w zagospodarowaniu terenu położenia w strefie ograniczonej wysokości zabudowy od lotniczych urządzeń naziemnych;
- 2) uwzględnienie w zagospodarowaniu terenu przebiegu istniejących i projektowanych sieci infrastruktury technicznej wraz z ich strefami ochronnymi oraz urządzeń melioracji, zgodnie z przepisami odrębnymi.

#### § 12

W zakresie zasad modernizacji, rozbudowy i budowy systemów komunikacji oraz infrastruktury technicznej:

- 1) ustala się:
  - a) zapewnienie odpowiedniej ilości miejsc przeznaczonych do parkowania pojazdów zaopatrzonych w kartę parkingową zgodnie z przepisami odrębnymi,
  - b) powiązanie sieci infrastruktury technicznej z układem zewnętrznym oraz zapewnienie dostępu do sieci zgodnie z przepisami odrębnymi,
  - c) zapewnienie przeciwpożarowego zaopatrzenia w wodę do zewnętrznego gaszenia pożarów oraz dróg pożarowych, zgodnie z przepisami odrębnymi,
  - d) zaopatrzenie w wodę z sieci wodociągowej,
  - e) odprowadzanie ścieków do sieci kanalizacji sanitarnej,
  - f) odprowadzanie wód opadowych i roztopowych zgodnie z przepisami odrębnymi,
  - g) zaopatrzenie w energię elektryczną z sieci elektroenergetycznej, z dopuszczeniem stosowania odnawialnych źródeł energii o mocy mikroinstalacji, zgodnie z przepisami odrębnymi,
  - h) zaopatrzenie w gaz z sieci gazowej, zgodnie z przepisami odrębnymi;
- 2) dopuszcza się:
  - a) roboty budowlane w zakresie obiektów i urządzeń infrastruktury technicznej,
  - b) lokalizację stacji transformatorowych;
- 3) zakazuje się lokalizacji elektrowni wiatrowych.

#### § 13

W zakresie sposobów i terminów tymczasowego zagospodarowania, urządzenia i użytkowania terenów ustalenia § 2 pkt 3, § 4 pkt 2 lit. b), lit. c) i lit. d), § 4 pkt 3, zachowują moc do dnia wejścia w życie uchwały, o której mowa w art. 37a ust. 1 ustawy z dnia 27 marca 2003 r. o planowaniu i zagospodarowaniu przestrzennym.

#### § 14

Ustala się stawkę służącą naliczeniu jednorazowych opłat, o jakich mowa w art. 36 ust. 4 ustawy o planowaniu i zagospodarowaniu przestrzennym, w wysokości 30% dla terenów objętych planem.

§ 15

Wykonanie uchwały powierza się Wójtowi Gminy Tarnowo Podgórne.

§ 16

Uchwała wchodzi w życie po upływie 14 dni od dnia jej ogłoszenia w Dzienniku Urzędowym Województwa Wielkopolskiego.

UZASADNIENIE  
UCHWAŁY NR .....  
RADY GMINY TARNOWO PODGÓRNE  
Z DNIA .....

Wójt Gminy Tarnowo Podgórne przystąpił do opracowania zmiany miejscowego planu zagospodarowania przestrzennego dla działki o numerze ewid. 408/91 przy ul. Folwark w Jankowicach, na podstawie uchwały Nr X/164/2024 Rady Gminy Tarnowo Podgórne z dnia 17 grudnia 2024 r.

Powierzchnia obszaru objętego planem wynosi ok. 0,08 ha.

Na przedmiotowym terenie obowiązywały ustalenia uchwały Nr XIV/410/2020 Rady Gminy Tarnowo Podgórne z dnia 26 maja 2020 r. w sprawie zmiany miejscowego planu zagospodarowania przestrzennego obszaru chronionego krajobrazu i terenów przyległych - część Ceradz Kościelny i Jankowice – dla terenów położonych w centrum Jankowic – część II.

Do zmiany obowiązującego miejscowego planu przystąpiono w związku z wnioskiem właściciela nieruchomości dotyczącym zmiany parametrów i wskaźników zabudowy i zagospodarowania terenu.

Zgodnie z polityką przestrzenną przyjętą w Studium uwarunkowań i kierunków zagospodarowania przestrzennego gminy Tarnowo Podgórne obszar objęty planem przeznaczony jest pod teren zabudowy mieszkaniowo-usługowej, oznaczony symbolem „M1”.

Przedmiotem ustaleń planu dotyczących przeznaczenia terenu jest teren usług edukacji, oznaczony na rysunku planu symbolem UE. W związku z powyższym miejscowy plan stanowi realizację polityki przestrzennej wyrażonej w Studium.

Na podstawie przepisów art. 67a ust. 5 ustawy z dnia 27 marca 2003 r. o planowaniu i zagospodarowaniu przestrzennym sporządzono załącznik nr 3 do uchwały, utworzony w postaci elektronicznej, obejmujący następujące dane przestrzenne: lokalizację przestrzenną obszaru objętego aktem w postaci wektorowej w obowiązującym państwowym systemie odniesień przestrzennych, atrybuty zawierające informacje o akcie, część graficzną aktu w postaci cyfrowej reprezentacji z nadaną georeferencją w obowiązującym państwowym systemie odniesień przestrzennych.

Niniejsza uchwała została opracowana zgodnie z art. 67 ust. 3 ustawy z dnia 7 lipca 2023 r. o zmianie ustawy o planowaniu i zagospodarowaniu przestrzennym oraz niektórych innych ustaw (Dz. U. z 2023 r., poz. 1688).

Sposób realizacji wymogów wynikających z art. 1 ust. 2-4 ustawy z dnia 27 marca 2003 r. o planowaniu i zagospodarowaniu przestrzennym

Przy opracowywaniu miejscowego planu uwzględniono wymagania ładu przestrzennego, w tym urbanistyki i architektury, jak również walory architektoniczne i krajobrazowe, poprzez wprowadzenie ustaleń w zakresie zasad ochrony i kształtowania ładu przestrzennego, określenie przeznaczenia terenu, a także określenie zasad kształtowania zabudowy oraz wskaźników zagospodarowania terenów.

W planie określono zasady ochrony środowiska, przyrody i krajobrazu kulturowego, które poddane zostały opiniowaniu i uzgadnianiu przez właściwe w tym zakresie instytucje i organy. W związku z powyższym stwierdzić należy, że spełnione zostały wymagania ochrony środowiska, w tym gospodarowania wodami i ochrony gruntów rolnych i leśnych.

W planie nie podjęto ustaleń w zakresie zasad ochrony dziedzictwa kulturowego i zabytków oraz dóbr kultury współczesnej, z uwagi na brak występowania na przedmiotowych terenach obiektów i obszarów objętych ochroną konserwatorską.

Wymagania ochrony zdrowia oraz bezpieczeństwa ludzi i mienia, a także potrzeby osób niepełnosprawnych, zostały zapewnione poprzez ustalenie uwzględnienia w zagospodarowaniu terenu przebiegu istniejących i projektowanych sieci infrastruktury technicznej wraz z ich strefami ochronnymi oraz urządzeń melioracji, zgodnie z przepisami odrębnymi, jak również ustalenie zachowania dopuszczalnych poziomów hałasu w środowisku jak dla terenów zabudowy związanej ze stałym lub czasowym pobytem dzieci i młodzieży, zgodnie z przepisami odrębnymi.

Zapisy planu miejscowego wypracowano w drodze ważenia interesu publicznego i interesów prywatnych, biorąc pod uwagę w szczególności walory ekonomiczne przestrzeni, prawo własności oraz potrzeby interesu publicznego. Ustalenia planu nie naruszają prawa własności – funkcje terenu wyznaczono uwzględniając istniejące uwarunkowania własnościowe.

Potrzeby obronności i bezpieczeństwa państwa, zostały zapewnione poprzez zawiadomienie o przystąpieniu do sporządzenia planu oraz przesłanie do uzgodnienia projektu planu do właściwych organów wojskowych (Centralne Wojskowe Centrum Rekrutacji, Agencja Wywiadu), ochrony granic (Nadodrzański Oddział Straży Granicznej) i bezpieczeństwa państwa (Agencja Bezpieczeństwa Wewnętrznego).

Uwzględniono potrzeby w zakresie rozwoju infrastruktury technicznej oraz wymóg zapewnienia odpowiedniej ilości i jakości wody, do celów zaopatrzenia ludności, poprzez dopuszczenie robót budowlanych w zakresie obiektów i urządzeń infrastruktury technicznej.

Udział społeczeństwa w pracach nad miejscowym planem zagospodarowania przestrzennego, w tym przy użyciu środków komunikacji elektronicznej, został zapewniony poprzez zamieszczanie ogłoszeń informujących o poszczególnych etapach procedury planistycznej na tablicy ogłoszeń w Urzędzie Gminy Tarnowo Podgórne, w prasie lokalnej, na stronie internetowej Urzędu Gminy Tarnowo Podgórne oraz w Biuletynie Informacji Publicznej Urzędu Gminy Tarnowo Podgórne, jak również poprzez umożliwienie składania wniosków i uwag do planu, w tym w formie elektronicznej.

W trakcie sporządzania planu zadbano o zachowanie jawności i przejrzystości procedur planistycznych. O czynnościach podejmowanych w trakcie procedury planistycznej ogłaszano w sposób określony w art. 17 ustawy z dnia 27 marca 2003 r. o planowaniu i zagospodarowaniu przestrzennym. Całość dokumentacji w trakcie całej procedury była dostępna w siedzibie Urzędu Gminy Tarnowo Podgórne, z ograniczeniami wynikającymi z przepisów odrębnych, w tym w szczególności z ustawy o ochronie danych osobowych.

Procedura formalno-prawna została przeprowadzona zgodnie z art. 17 ww. ustawy.

Ogłoszenie i obwieszczenie o przystąpieniu do sporządzania miejscowego planu zagospodarowania przestrzennego ukazało się w prasie, na stronie internetowej urzędu oraz na tablicy ogłoszeń dnia 16 grudnia 2024 r. Zawiadomiono pisemnie organy właściwe do opiniowania i uzgadniania planu, organy administracji rządowej i samorządowej oraz jednostki organizacyjne o możliwości składania wniosków do planu. Złożone wnioski zostały rozpatrzone przez Wójta Gminy Tarnowo Podgórne w trakcie sporządzania projektu planu.

Pismami z dnia 16 grudnia 2024 r. wystąpiono do Regionalnego Dyrektora Ochrony Środowiska i Państwowego Powiatowego Inspektora Sanitarnego o uzgodnienie zakresu

i stopnia szczegółowości informacji zawartych w prognozie oddziaływania na środowisko dotyczącej miejscowego planu zagospodarowania przestrzennego.

Zgodność z wynikami analizy, o której mowa w art. 32 ust. 1 ustawy z dnia 27 marca 2003 r. o planowaniu i zagospodarowaniu przestrzennym

Stwierdza się zgodność miejscowego planu zagospodarowania przestrzennego z wynikami „Analizy zmian w zagospodarowaniu przestrzennym gminy Tarnowo Podgórne – marzec 2024”, stanowiącej załącznik do uchwały Nr LXXX/1362/2024 Rady Gminy Tarnowo Podgórne z dnia 26 marca 2024 r. w sprawie oceny aktualności Studium uwarunkowań i kierunków zagospodarowania przestrzennego gminy Tarnowo Podgórne oraz miejscowych planów zagospodarowania przestrzennego. Gmina realizuje procedury planistyczne zgodnie z przyjętym wieloletnim planem. Harmonogram sporządzania miejscowych planów uwzględnia wnioski o opracowanie lub zmianę planu oraz projekty miejscowych planów umożliwiające realizację celów publicznych (infrastrukturalnych, oświatowych, związanych z opieką zdrowotną czy sportem i rekreacją) oraz zabezpieczające interes ogólnospołeczny związany z zachowaniem ładu przestrzennego. Uchwalenie zmian obowiązujących miejscowych planów w związku z wnioskami właścicieli działek zostało wskazane w wieloletnim programie prac planistycznych. Miejscowe plany zagospodarowania przestrzennego oraz zmiany planów miejscowych opracowywane są z uwzględnieniem liczby wniosków złożonych dla poszczególnych obszarów.

Wpływ ustaleń planu na finanse publiczne



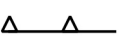

Wpływy do budżetu gminy, wynikające z realizacji ustaleń planu, mogą być związane z poborem podatku od nieruchomości gruntowych, podatku od powierzchni użytkowej budynków, opłaty cywilnoprawnej i opłaty adiacenckiej w sytuacji, kiedy powstanie obowiązek takiej zapłaty.

W granicach planu nie przewiduje się lokalizacji inwestycji z zakresu infrastruktury technicznej, które należą do zadań własnych gminy, zatem nie wystąpią koszty związane z ich realizacją. Nie wystąpi również konieczność wykupu działek od prywatnych właścicieli.

Mając na uwadze powyższe podjęcie niniejszej uchwały jest uzasadnione.

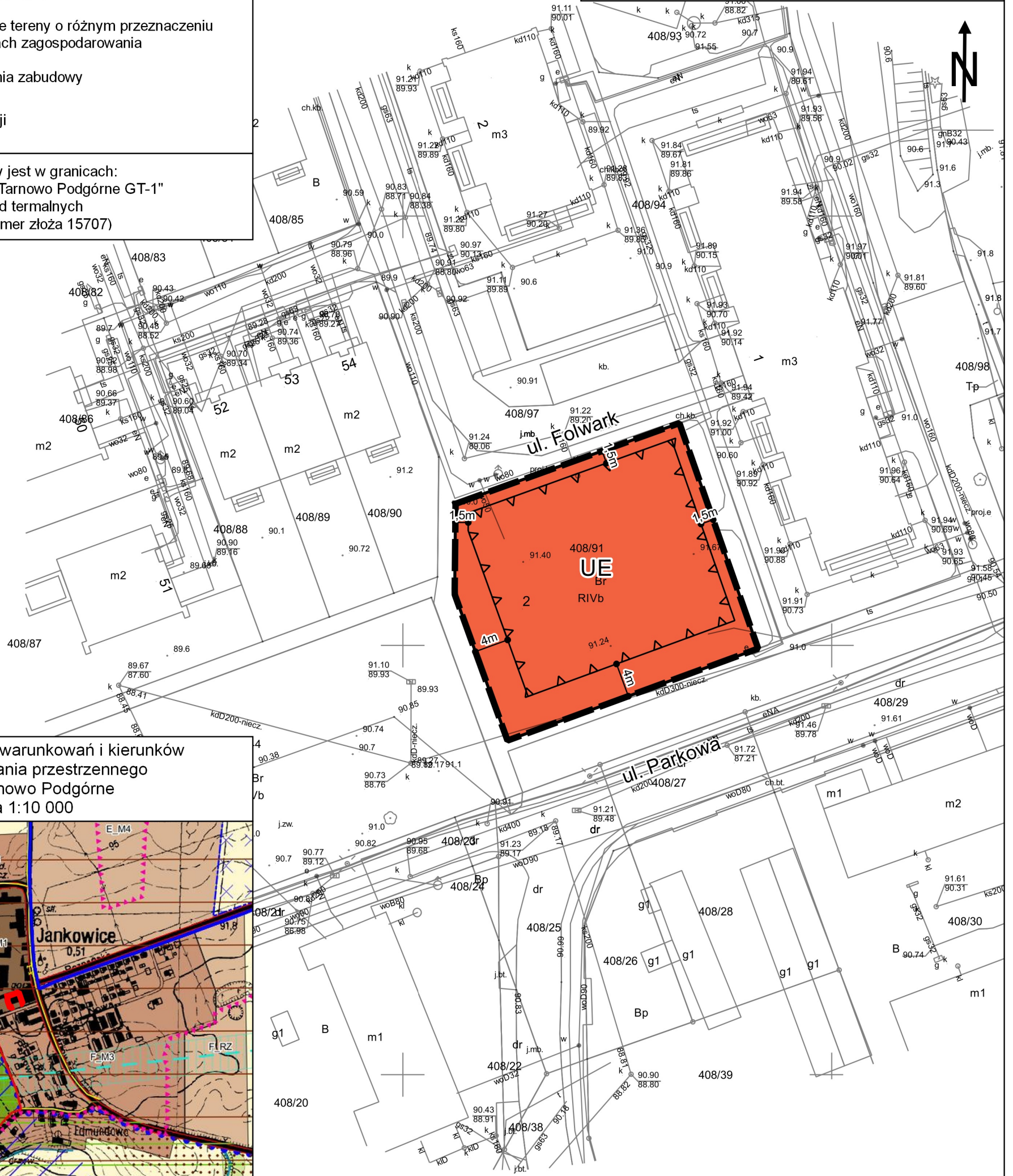
# ZMIANA MIEJSCOWEGO PLANU ZAGOSPODAROWANIA PRZESTRZENNEGO DLA DZIAŁKI NR 408/91 PRZY UL. FOLWARK W JANKOWICACH

## OBJAŚNIENIA UŻYTYCH OZNACZEŃ

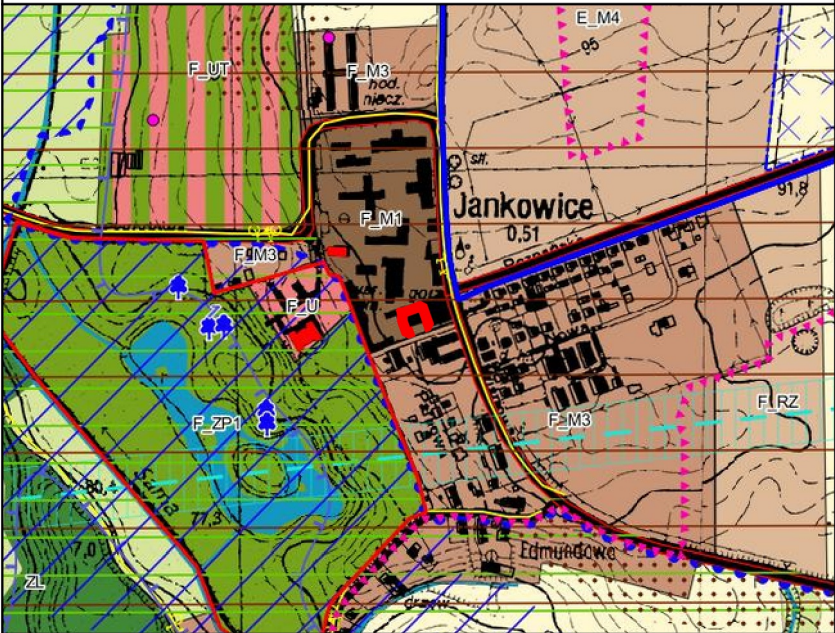
-  granica obszaru objętego planem
-  linie rozgraniczające tereny o różnym przeznaczeniu lub różnych zasadach zagospodarowania
-  nieprzekraczalna linia zabudowy
-  teren usług edukacji










Obszar objęty planem położony jest w granicach:  
 - obszaru i terenu górniczego "Tarnowo Podgórne GT-1"  
 - udokumentowanego złoża wód termalnych "Tarnowo Podgórne GT-1" (numer złoża 15707)

Załącznik nr 1 do Uchwały Nr.....202  
 Rady Gminy Tarnowo Podgórne z dnia .....202... r.  
 (Dz. Urz. Woj. Wielkopolskiego z dnia ..... r., poz.....)



Wyrys ze Studium uwarunkowań i kierunków zagospodarowania przestrzennego Gminy Tarnowo Podgórne Skala 1:10 000



-  granica obszaru objętego planem
-  M1 tereny zabudowy mieszkaniowo-usługowej
-  M3 tereny zabudowy mieszkaniowo-usługowej
-  M4 tereny zabudowy mieszkaniowo-usługowej
-  U tereny usług
-  ZP tereny zieleni urządzonej, parki, zieleńce, skwery
-  UT tereny usług turystyki
-  ZL tereny lasów (w tym dolesienia)
-  linia radiowa dalekiego zasięgu SLR Piątkowo - SLR Bolewice wraz z pasem ochronnym dla linii radiowej

Pochodzenie użytego materiału państwowego zasobu geodezyjnego i kartograficznego:  
 Powiatowy Ośrodek Dokumentacji Geodezyjnej i Kartograficznej w Poznaniu  
 licencja nr GKG.GZW.4062.2.2025\_3021\_P wydana przez Starostę Poznańskiego  
 Układ współrzędnych: PL2000 strefa 6

SKALA 1:500

